



АДМИНИСТРАЦИЯ
УССУРИЙСКОГО ГОРОДСКОГО ОКРУГА
ПРИМОРСКОГО КРАЯ

ПОСТАНОВЛЕНИЕ

21.05.2024

№ 2299

г. Уссурийск

Об утверждении изменений
№ 10 к схеме размещения
рекламных конструкций
на территории Уссурийского
городского округа

В соответствии с Федеральным законом от 06 октября 2003 года № 131-ФЗ «Об общих принципах организации местного самоуправления в Российской Федерации», Федеральным законом от 13 марта 2006 года № 38-ФЗ «О рекламе», Постановлением Администрации Приморского края от 30 декабря 2013 года № 508-па «О реализации отдельных положений Федерального закона от 13 марта 2006 года № 38-ФЗ «О рекламе», решением Департамента информационной политики Приморского края от 19 марта 2024 года № 1 «О согласовании изменений в схему размещения рекламных конструкций», Уставом Уссурийского городского округа, решением Думы Уссурийского городского округа от 20 декабря 2013 года № 833-НПА «О порядке регулирования отношений, возникающих в процессе установки и эксплуатации рекламных конструкций на территории Уссурийского городского округа», постановлением администрации Уссурийского городского округа от 15 марта 2016 года № 647-НПА «О порядке разработки и утверждения схемы размещения рекламных конструкций на территории Уссурийского городского округа и внесении в нее изменений», в связи с формированием нового места размещения рекламной конструкции и изменения местоположения размещения рекламной конструкции,



Администрация УГО – 141664

расположенных на земельных участках, государственная собственность на которые не разграничена

ПОСТАНОВЛЯЕТ:

1. Утвердить изменения № 10 в схему размещения рекламных конструкций на территории Уссурийского городского округа (прилагается).

2. Управлению делами аппарата администрации Уссурийского городского округа (Болтенко) разместить настоящее постановление на официальном сайте администрации Уссурийского городского округа.

3. Управлению культуры администрации Уссурийского городского округа (Тесленко) опубликовать настоящее постановление в средствах массовой информации.

Глава Уссурийского
городского округа



Е.Е. Корж

Изменения №10 в схему размещения рекламных конструкций

на территории Уссурийского городского округа
муниципального образования




























Согласовано: Министерство по охране объектов культурного наследия Приморского края
Министерство культуры и молодежной политики Приморского края
Министерство транспорта и дорожного хозяйства Приморского края
Министерство архитектуры и градостроительства Приморского края
Департамент информационной политики Приморского края

Решение № 1
« 19 » Марта 2024 год

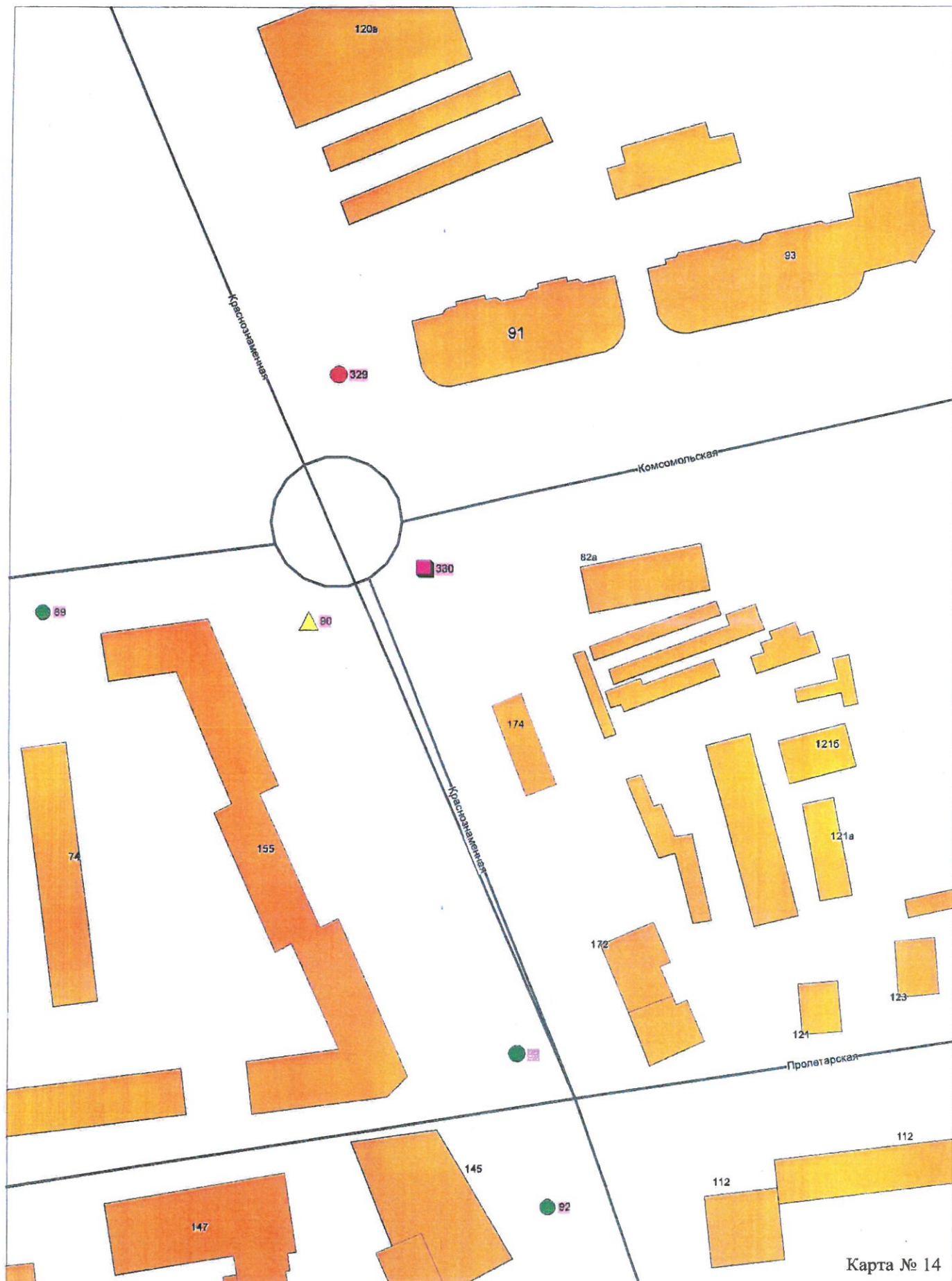
№ РК	Адресная характеристика		Технологическая характеристика						Имущественная характеристика		Примечание
	Адрес предполагаемого места установки и эксплуатации рекламной конструкции		Тип рекламной конструкции	Вид рекламной конструкции	Размер информационного поля одной стороны (м.)	Количество сторон	Площадь информационного поля	Наименование собственника и иного законного владельца недвижимого имущества, к объекту которого присоединяется рекламная конструкция	Кадастровый номер недвижимого имущества/ номер кадастрового квартала		
1	2		3	4	5	6	7	8	9	10	
330	ул. Комсомольская, 82а в 34 м. на северо-запад от ориентира торговый центр «Самбери» по ул. Краснознаменная, д. 82а в г. Уссурийске		LED панель (щитовая установка)	отдельно стоящая	2,88 x 5,76	1	16,59	в ведении Уссурийского городского округа	25:34:017001	изменение наименования адресного ориентира (карта № 14)	
333	ул. Дзержинского, 93 Б (№2) в 70 м на северо-востоке от ориентира торговый центр «Усури Молл» по ул. Дзержинского, д. 93б в г. Уссурийске		билборд	отдельно стоящая	3,0 x 6,0	2	36	в ведении Уссурийского городского округа	25:34:016901	включение в схему новой рекламной конструкции (карта № 27)	

Условные обозначения рекламных конструкций

Вид: отдельно стоящие

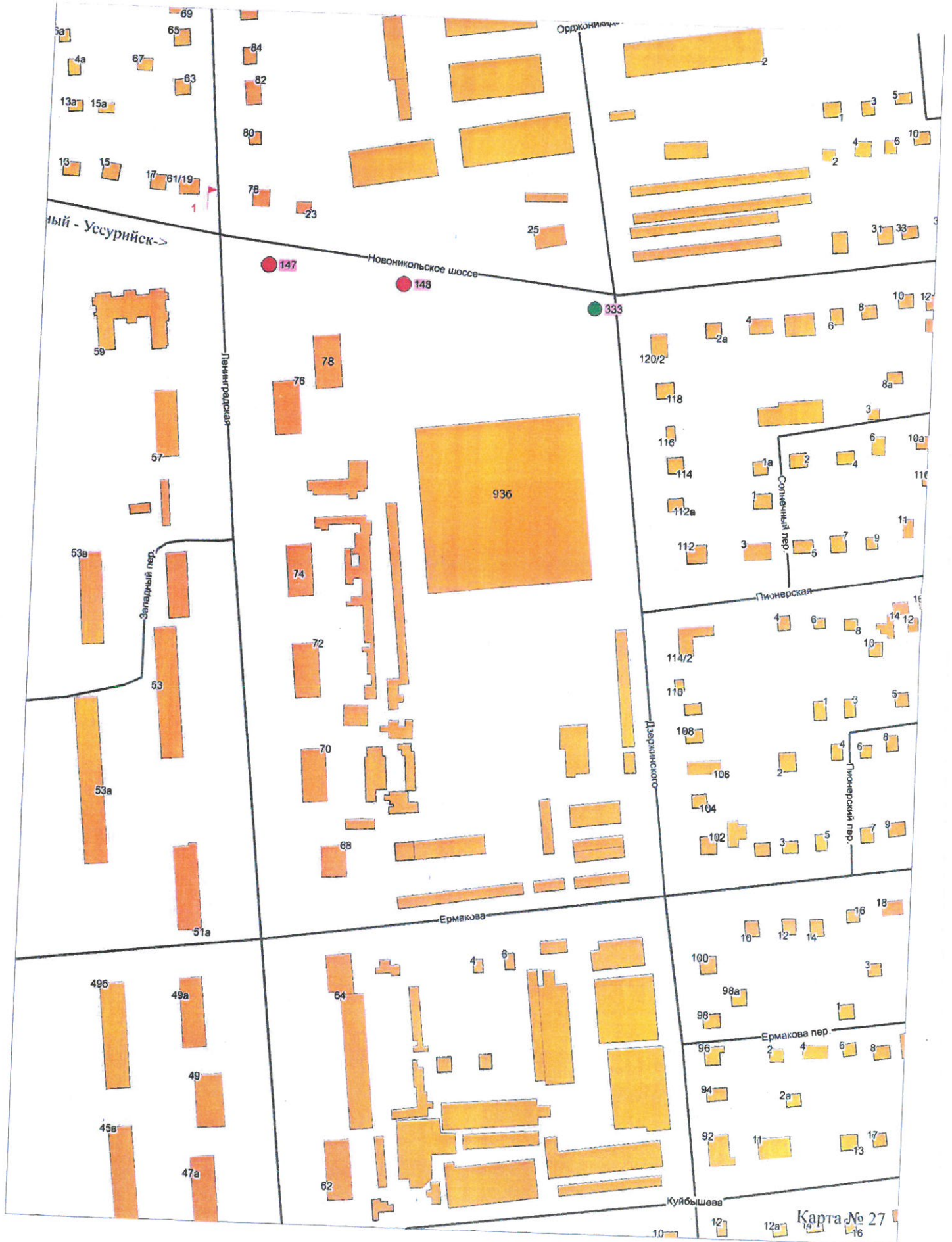
	билборд с размером информационного поля	3,0 м x 6,0 м двухсторонний площадью 36 кв.м.
	билборд с размером информационного поля	3,0 м x 6,0 м односторонний площадью 18 кв.м.
	суперсайт с размером информационного поля	5,0 м x 10,0 м трехсторонний площадью 150 кв.м.
	ситиборд с размером информационного поля	2,7 м x 3,7 м двухсторонний площадью 19,98 кв.м.
	пилон с размером информационного поля	1,8 м x 1,2 м двухсторонний площадью 4,32 кв.м.
	кронштейн с размером информационного поля	2,0 м x 0,8 м двухсторонний площадью 3,2 кв.м.
	щит с размером информационного поля	4,5 м x 6,0 м односторонний площадью 27 кв.м.
	щит с размером информационного поля	1,5 м x 2,5 м двухсторонний площадью 7,5 кв.м.
	щит с размером информационного поля	1,5 м x 2,0 м двухсторонний площадью 6 кв.м.
	дисплей с размером информационного поля	5,0 м x 9,0 м односторонний площадью 45 кв.м.
	призматрон с размером информационного поля	5,0 м x 15,0 м односторонний площадью 75 кв.м.
	призматрон с размером информационного поля	3,0 м x 8,0 м односторонний площадью 24 кв.м.
	стелла с размером информационного поля	3,8 м x 2,0 м двухсторонний площадью 15,2 кв.м.
	стелла с размером информационного поля	3,0 м x 2,0 м двухсторонняя площадью 12 кв.м.
	стелла с размером информационного поля	4,0 м x 4,0 м двухсторонняя площадью 32 кв.м.
	стелла с размером информационного поля	3,6 м x 2,5 м двухсторонняя площадью 18,0 кв.м.
	пилларс с размером информационного поля	3,0 м x 1,4 м трехсторонний площадью 12,6 кв.м.
	щит с размером информационного поля	1,3 м x 2,5 м двухсторонний площадью 6,5 кв.м.
	щит с размером информационного поля	4,0 м x 3,0 м односторонний площадью 12 кв.м.
	щит с размером информационного поля	2,0 м x 10,0 м односторонний площадью 20 кв.м.
	щит с размером информационного поля	2,0 м x 3,0 м двухсторонний площадью 12 кв.м.
	суперсайт с размером информационного поля	6,0 м x 12,0 м двухсторонний площадью 144 кв.м.
	щит с размером информационного поля	1,2 м x 4,0 м односторонний площадью 4,8 кв.м.
	щит с размером информационного поля	1,1 м x 5,23 м односторонний площадью 5,75 кв.м.
	щит с размером информационного поля	2,0 м x 2,9 м двухсторонний площадью 11,6 кв.м.
	LED панель (щитовая установка)	2,88 м x 5,76 м односторонняя площадью 16,59
	знак километровой разметки (километровый столбик) с указанием расстояния от начала дороги	

Карта размещения рекламных конструкций, выполненная на адресном плане
Уссурийского городского округа




Карта № 14

Карта размещения рекламных конструкций, выполненная на адресном плане
Уссурийского городского округа



Карта № 27

<p>330</p> 		
<p>333</p> 