



АДМИНИСТРАЦИЯ  
УССУРИЙСКОГО ГОРОДСКОГО ОКРУГА  
ПРИМОРСКОГО КРАЯ

ПОСТАНОВЛЕНИЕ

25.03.2020

№ 697

г. Уссурийск

— Об установлении  
публичного сервитута  
на земельном участке  
с кадастровым номером  
25:34:016202:4

В соответствии со статьей 3.6 Федерального закона от 25 октября 2001 года № 137-ФЗ «О введении в действие земельного кодекса Российской Федерации», главой V.7 Земельного кодекса Российской Федерации, ходатайства об установлении публичного сервитута Акционерного общества «Дальневосточная Распределительная Сетевая Компания» от 17 декабря 2019 года ОГРН 1052800111308 ИНН 2801108200, выписки из Единого государственного реестра недвижимости об основных характеристиках и зарегистрированных правах на объект недвижимости от 16 сентября 2019 года № 25/000/003/2019-130090, свидетельства о государственной регистрации права от 31 декабря 2006 года серия 25-АА № 812331

ПОСТАНОВЛЯЕТ:

1. Установить публичный сервитут в интересах Акционерного общества «Дальневосточная Распределительная Сетевая Компания», являющегося субъектом естественных монополий, в целях размещения объекта электросетевого хозяйства – объекта энергетики ПС 110 кВ «Промышленная», предусмотренной программой развития Единой энергетической системы России на 2016-2022 годы, утвержденной Приказом Министерства энергетики Российской Федерации от 01 марта 2016 года № 147 в отношении земельного участка с кадастровым

046271

номером 25:34:016202:4, расположенного по адресу: Приморский край, г. Уссурийск, ул. Коммунальная, дом 5г, сроком 49 лет.

2. Утвердить границы публичного сервитута согласно схеме размещения границ публичного сервитута (прилагается).

3. Акционерному обществу «Дальневосточная Распределительная Сетевая Компания» привести земельный участок в состояние, пригодное для использования в соответствии с видом разрешенного использования.

4. Порядок установления зон с особыми условиями использования территорий и содержание ограничений прав на земельные участки в границах таких зон определяется в соответствии с Правилами установления охранных зон объектов электросетевого хозяйства и особых условий использования земельных участков, расположенных в границах таких зон, утвержденными постановлением Правительства Российской Федерации от 24 февраля 2009 года № 160.

5. Управлению градостроительства администрации Уссурийского городского округа (Стефаненко) в течение 5 рабочих дней со дня принятия решения:


- а) направить копию постановления:
  - правообладателю земельного участка;
  - в орган регистрации прав;
  - обладателю публичного сервитута.

6. Управлению информатизации и организации предоставления муниципальных услуг администрации Уссурийского городского округа (Панченко) разместить настоящее постановление на официальном сайте администрации Уссурийского городского округа.

7. Отделу пресс-службы администрации Уссурийского городского округа (Тесленко) опубликовать настоящее постановление в средствах массовой информации.


Глава Уссурийского  
городского округа



  
Е.Е. Корж


Утверждена  
постановлением  
администрации  
Уссурийского городского  
округа  
от 25.03.2020 № 694

### Схема размещения границ публичного сервитута



Масштаб 1:4000

 - граница участка с кадастровым номером 25:34:017501:4

 - граница действия публичного сервитута

## Описание границ публичного сервитута

Местоположения: Приморский край, Уссурийский городской округ, г. Уссурийск, ул. Коммунальная, д 5г

Система координат: МСК-25 зона 1

Метод определения координат: Метод спутниковых геодезических измерений (определений)

$M_t = 0,1$

№ п/п	Координаты, м	
	X	Y
Условный номер земельного участка 25:34:016202:4:ЗУ(1)		
Площадь земельного участка 11 280 кв. м		
1	436717.69	1395302.85
2	436674.80	1395303.72
3	436630.71	1395304.63
4	436610.71	1395304.72
5	436610.38	1395251.35
6	436610.69	1395199.32
7	436614.24	1395199.23
8	436619.36	1395199.10
9	436669.16	1395198.12
10	436717.15	1395197.42
11	436717.12	1395225.50
12	436717.47	1395261.58
13	436717.30	1395266.98
14	436717.31	1395272.02
1	436717.69	1395302.85