



АДМИНИСТРАЦИЯ
УССУРИЙСКОГО ГОРОДСКОГО ОКРУГА
ПРИМОРСКОГО КРАЯ

ПОСТАНОВЛЕНИЕ

16.04.2020

№ 923

г. Уссурийск

Об утверждении изменений
№ 6 к схеме размещения
рекламных конструкций
на территории Уссурийского
городского округа

В соответствии с Федеральным законом от 06 октября 2003 года № 131-ФЗ «Об общих принципах организации местного самоуправления в Российской Федерации», Федеральным законом от 13 марта 2006 года № 38-ФЗ «О рекламе», Постановлением Администрации Приморского края от 30 декабря 2013 года № 508-па «О реализации отдельных положений Федерального закона от 13 марта 2006 года № 38-ФЗ «О рекламе», Уставом Уссурийского городского округа, решением Думы Уссурийского городского округа от 20 декабря 2013 года № 833-НПА «О порядке регулирования отношений, возникающих в процессе установки и эксплуатации рекламных конструкций на территории Уссурийского городского округа», постановлением администрации Уссурийского городского округа от 15 марта 2016 года № 647-НПА «О порядке разработки и утверждения схемы размещения рекламных конструкций на территории Уссурийского городского округа и внесения в нее изменений», решением Департамента информационной политики Приморского края от 05 марта 2020 года № 3, в связи с формированием новых мест размещения рекламных конструкций, расположенных на земельных участках, здании или ином недвижимом имуществе, находящихся в государственной или муниципальной собственности, либо на земельном участке, государственная

046521

собственность на который не разграничена, и изменением имущественных характеристик рекламных конструкций на земельных участках, здании или ином недвижимом имуществе, находящихся в государственной или муниципальной собственности, по инициативе администрации Уссурийского городского округа и заинтересованных лиц

ПОСТАНОВЛЯЕТ:

1. Утвердить изменения № 6 в схему размещения рекламных конструкций на территории Уссурийского городского округа (прилагается).

2. Отделу пресс-службы администрации Уссурийского городского округа (Тесленко) опубликовать настоящее постановление в средствах массовой информации.

3. Управлению информатизации и организации предоставления муниципальных услуг администрации Уссурийского городского округа (Панченко) разместить настоящее постановление на официальном сайте администрации Уссурийского городского округа.

Глава
Уссурийского городского округа



Е.Е. Корж

УТВЕРЖДЕНЫ

постановлением администрации
Уссурийского городского округа
от 16.04.2020 № 923

Изменения №6 в схему размещения рекламных конструкций

на территории _____ Уссурийского городского округа
муниципального образования _____

Согласовано:

И.о. директора _____

департамент информационной политики _____

Приморского края _____

Е.В. Бурмистрова


























Департамент информационной политики Приморского края _____

«05» марта 2020 год

Адресная характеристика рекламных конструкций		Технологическая характеристика рекламных конструкций					Имущественная характеристика рекламных конструкций		Примечание
№ РК	Адрес предполагаемого места установки	Тип рекламной конструкции	Вид рекламной конструкции	Размер рекламной конструкции (м.)	Количество сторон РК	Площадь рекламных полей РК (кв.м.)	Наименование собственника, к объекту недвижимости которого присоединяется рекламная конструкция	Кадастровый номер/квартал земельного участка	
1	2	3	4	5	6	7	8	9	10
317	ул. Нахимова, 11	билборд	отдельно стоящая	3,0 x 6,0	1	18	ООО "Ар.Сей"	25:34:016802:2302	Изменение имущественной характеристики в связи с уточнением границ земельного участка
320	ул. Тургенева, 152	билборд	отдельно стоящая	3 x 6	1	18	в ведении Уссурийского городского округа	25:34:016501	включение в схему новой рекламной конструкции (карта №48)
321	ул. Тимирязева, 2	пилон	отдельно стоящая	1,8 x 1,2	2	4,32	в ведении Уссурийского городского округа	25:34:016902	включение в схему новой рекламной конструкции (карта №21)

Условные обозначения рекламных конструкций

Вид: отдельно стоящие

	билборд с размером информационного поля	3,0 м x 6,0 м двухсторонний площадью 36 кв.м.
	билборд с размером информационного поля	3,0 м x 6,0 м односторонний площадью 18 кв.м.
	суперсайт с размером информационного поля	5,0 м x 10,0 м трехсторонний площадью 150 кв.м.
	ситиборд с размером информационного поля	2,7 м x 3,7 м двухсторонний площадью 19,98 кв.м.
	пилон с размером информационного поля	1,8 м x 1,2 м двухсторонний площадью 4,32 кв.м.
	кронштейн с размером информационного поля	2,0 м x 0,8 м двухсторонний площадью 3,2 кв.м.
	щит с размером информационного поля	4,5 м x 6,0 м односторонний площадью 27 кв.м.
	щит с размером информационного поля	1,5 м x 2,5 м двухсторонний площадью 7,5 кв.м.
	щит с размером информационного поля	1,5 м x 2,0 м двухсторонний площадью 6 кв.м.
	дисплей с размером информационного поля	5,0 м x 9,0 м односторонний площадью 45 кв.м.
	призматрон с размером информационного поля	5,0 м x 15,0 м односторонний площадью 75 кв.м.
	призматрон с размером информационного поля	3,0 м x 8,0 м односторонний площадью 24 кв.м.
	стелла с размером информационного поля	3,8 м x 2,0 м двухсторонний площадью 15,2 кв.м.
	стелла с размером информационного поля	3,0 м x 2,0 м двухсторонняя площадью 12 кв.м.
	стелла с размером информационного поля	4,0 м x 4,0 м двухсторонняя площадью 32 кв.м.
	стелла с размером информационного поля	3,6 м x 2,5 м двухсторонняя площадью 18,0 кв.м.
	пилларс с размером информационного поля	3,0 м x 1,4 м трехсторонний площадью 12,6 кв.м.
	щит с размером информационного поля	1,3 м x 2,5 м двухсторонний площадью 6,5 кв.м.
	щит с размером информационного поля	4,0 м x 3,0 м односторонний площадью 12 кв.м.
	щит с размером информационного поля	2,0 м x 10,0 м односторонний площадью 20 кв.м.
	щит с размером информационного поля	2,0 м x 3,0 м двухсторонний площадью 12 кв.м.
	суперсайт с размером информационного поля	6,0 м x 12,0 м двухсторонний площадью 144 кв.м.
	щит с размером информационного поля	1,2 м x 4,0 м односторонний площадью 4,8 кв.м.
	щит с размером информационного поля	1,1 м x 5,23 м односторонний площадью 5,75 кв.м.
	знак километровой разметки (километровый столбик) с указанием расстояния от начала дороги	

Карта размещения рекламных конструкций, выполненная на адресном плане
Уссурийского городского округа




Карта размещения рекламных конструкций, выполненная на адресном плане
Уссурийского городского округа



Карта №21

320



321