

Утверждены
постановлением
администрации Уссурийского
городского округа
от _____ № _____



Границы публичного сервитута (схема расположения границ публичного сервитута)


сетей водоснабжения и водоотведения для подключения (технологического присоединения) к сетям инженерно-технического обеспечения многоквартирного дома, расположенного по адресу:
Приморский край, г. Уссурийск, ул. Некрасова, д. 272



Масштаб 1:1000

Условные обозначения:

-  - границы публичного сервитута
-  - границы земельных участков, сведения о которых содержатся в ЕГРН;

-  2 - обозначение характерной точки границы публичного сервитута

25:34:016301:395 - кадастровые номера земельных участков

Размещено на официальном сайте администрации УГО <https://adm.usurijsk.ru>

25:34:016301 - кадастровый номер кадастрового квартала

ОПИСАНИЕ ГРАНИЦ ПУБЛИЧНОГО СЕРВИТУТА

сетей водоснабжения и водоотведения для подключения (технологического присоединения) к сетям инженерно-технического обеспечения многоквартирного дома, расположенного по адресу:

Приморский край, г. Уссурийск, ул. Некрасова, д. 272

Местоположение публичного сервитута	Приморский край, г. Уссурийск	
Площадь публичного сервитута	291 кв.м., из них: - в границах земельного участка 25:00:000000:118: 291 кв.м.	
Система координат	МСК-25 зона 1	
Метод определения координат характерной точки	Метод спутниковых геодезических измерений (определений)	
Средняя квадратическая погрешность положения характерной точки (Mt), м	0.1	
Перечень характерных точек		
Обозначение характерных точек границ	Координаты, м	
	X	Y
1	2	3
1	440116.55	1398566.43
2	440112.23	1398585.22
3	440106.14	1398583.85
4	440097.92	1398582.24
5	440101.36	1398563.19
6	440116.55	1398566.43