



АДМИНИСТРАЦИЯ
УССУРИЙСКОГО ГОРОДСКОГО ОКРУГА
ПРИМОРСКОГО КРАЯ

ПОСТАНОВЛЕНИЕ

19.05.2023

№ 1438-НПА

г. Уссурийск

О внесении изменений
в постановление администрации
Уссурийского городского
округа от 09 сентября 2021 года
№ 2045-НПА «Об утверждении
Правил землепользования
и застройки Уссурийского
городского округа

В соответствии со статьями 31, 32, 33 Градостроительного кодекса Российской Федерации, Законом Приморского края от 29 июня 2009 года № 446-КЗ «О градостроительной деятельности на территории Приморского края», Законом Приморского края от 05 марта 2007 года № 42-КЗ «О составе и порядке деятельности комиссии по подготовке проекта Правил землепользования и застройки поселений, муниципальных округов, городских округов и межселенных территорий в Приморском крае», Уставом Уссурийского городского округа, постановлением главы Уссурийского городского округа от 19 июля 2007 года № 1111 «О комиссии по подготовке Правил землепользования и застройки Уссурийского городского округа», на основании постановления администрации Уссурийского городского округа от 25 октября 2022 года № 2846 «О подготовке проекта о внесении изменений в Правила землепользования и застройки Уссурийского городского округа, утвержденные постановлением администрации Уссурийского городского округа от 09 сентября 2021 года № 2045-НПА», на основании протокола проведения общественных обсуждений от 15

декабря 2022 года, заключения о результатах общественных обсуждений от 15 декабря 2022 года, на основании предложений исполнительного директора ООО «Приморскуголь» Геннадия Андреевича Слободенюка, Юрия Михайловича Солдатова, Марины Геннадьевны Териной, Арсена Сарибеки Арутюнян, Бориса Владимировича Постовалова, Ксении Юрьевны Беляевой, Анны Валерьевны Гордейко, Елены Владимировны Васильковой, управления градостроительства администрации Уссурийского городского округа об изменении границ территориальных зон Правил землепользования и застройки Уссурийского городского округа, учитывая, что вносимые изменения не повлекут уменьшение площади сельскохозяйственных угодий

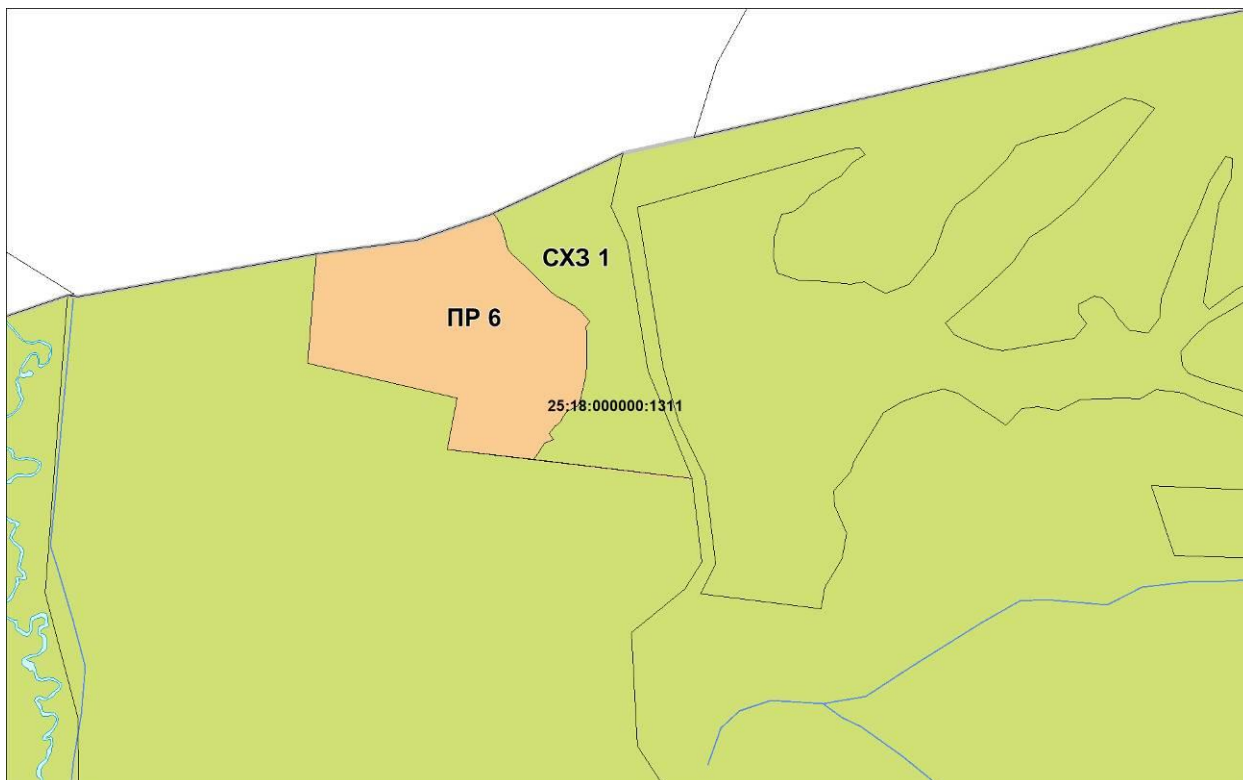
ПОСТАНОВЛЯЕТ:

1. Внести в постановление администрации Уссурийского городского округа от 09 сентября 2021 года № 2045-НПА «Об утверждении Правил землепользования и застройки Уссурийского городского округа» (далее – постановление) следующие изменения:

в Правилах землепользования и застройки Уссурийского городского округа, утвержденных постановлением:

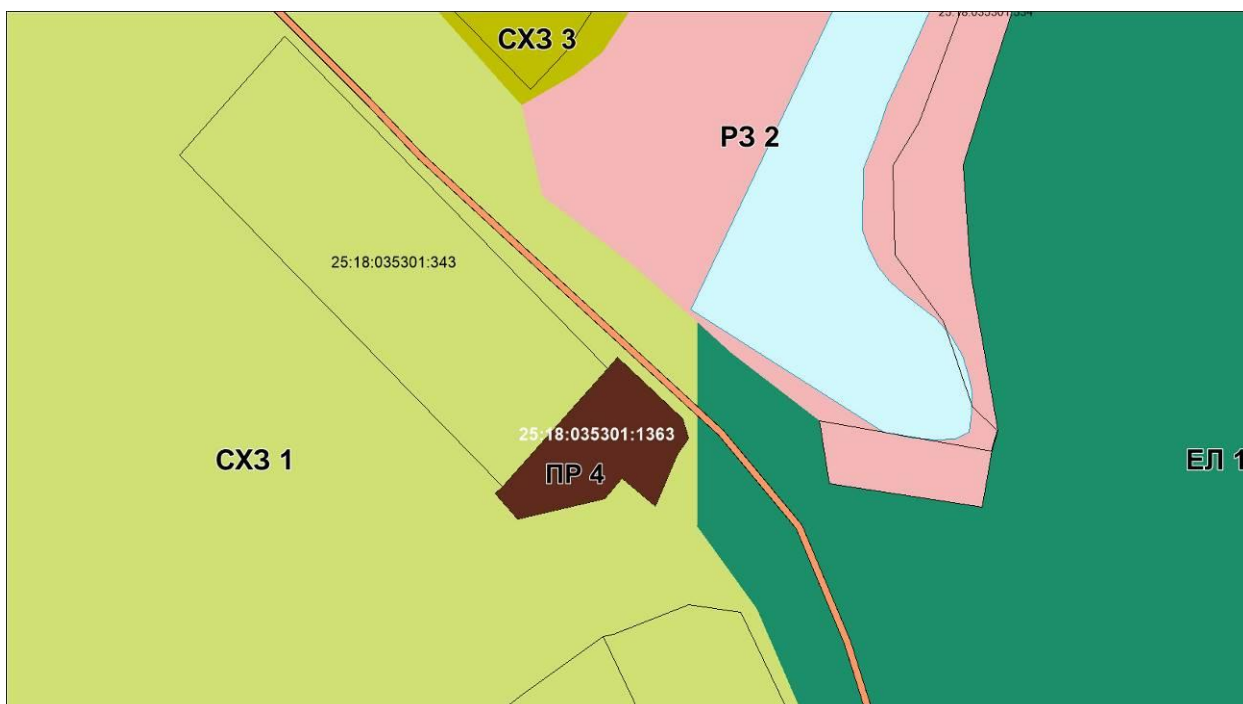
1.1 в карте градостроительного зонирования:

а) часть карты градостроительного зонирования для части территории Уссурийского городского округа в районе села Раковка в границах земельного участка с кадастровым номером 25:18:000000:1311 изложить в следующей редакции:



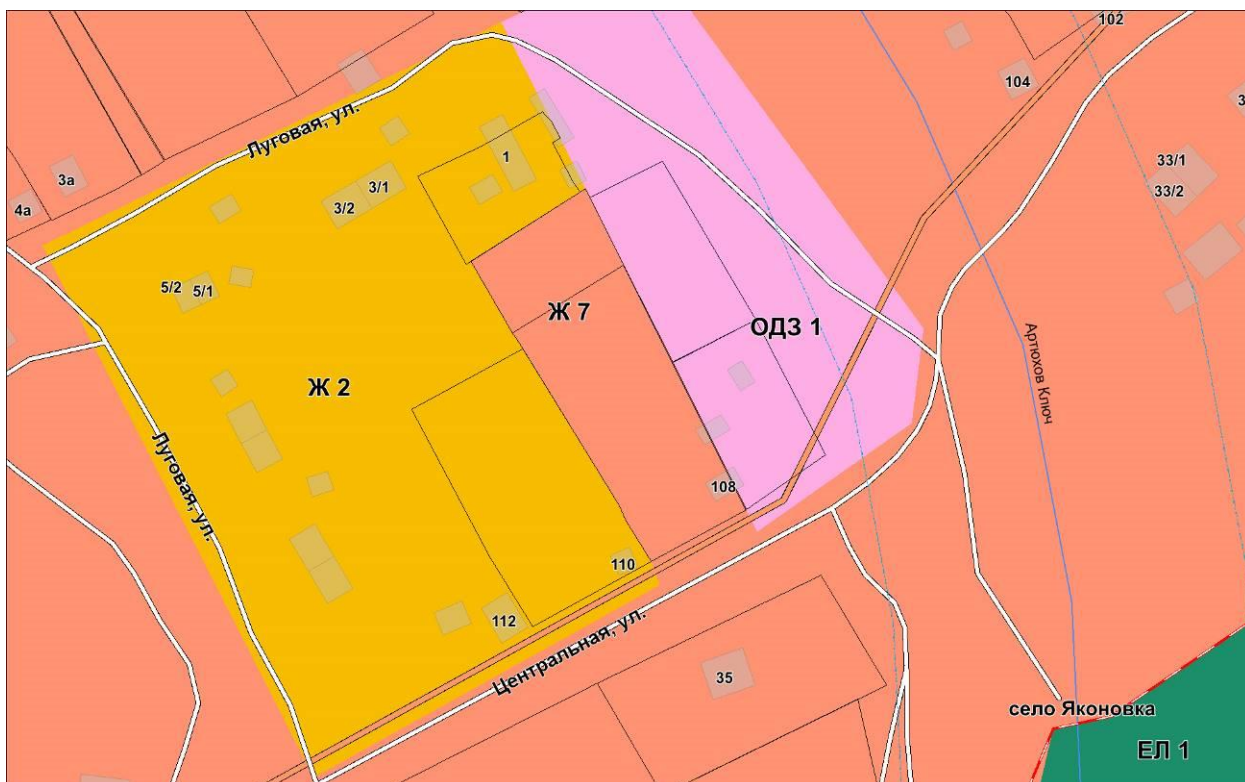
с установлением измененных (уточненных) границ для территориальных зон, согласно каталогу координат характерных точек (пункт «а» Приложения 1 к настоящему постановлению).

б) часть карты градостроительного зонирования для части территории Уссурийского городского округа в районе сел Дубовый Ключ, Кондратеновка в границах земельного участка с кадастровым номером 25:18:035301:1363 изложить в следующей редакции:



с установлением измененных (уточненных) границ для территориальных зон, согласно каталогу координат характерных точек (пункт «б» Приложения 1 к настоящему постановлению).

в) часть карты градостроительного зонирования для элемента планировочной структуры территории села Яконовка Уссурийского городского округа в границах улицы Луговая, улицы Центральная изложить в следующей редакции:



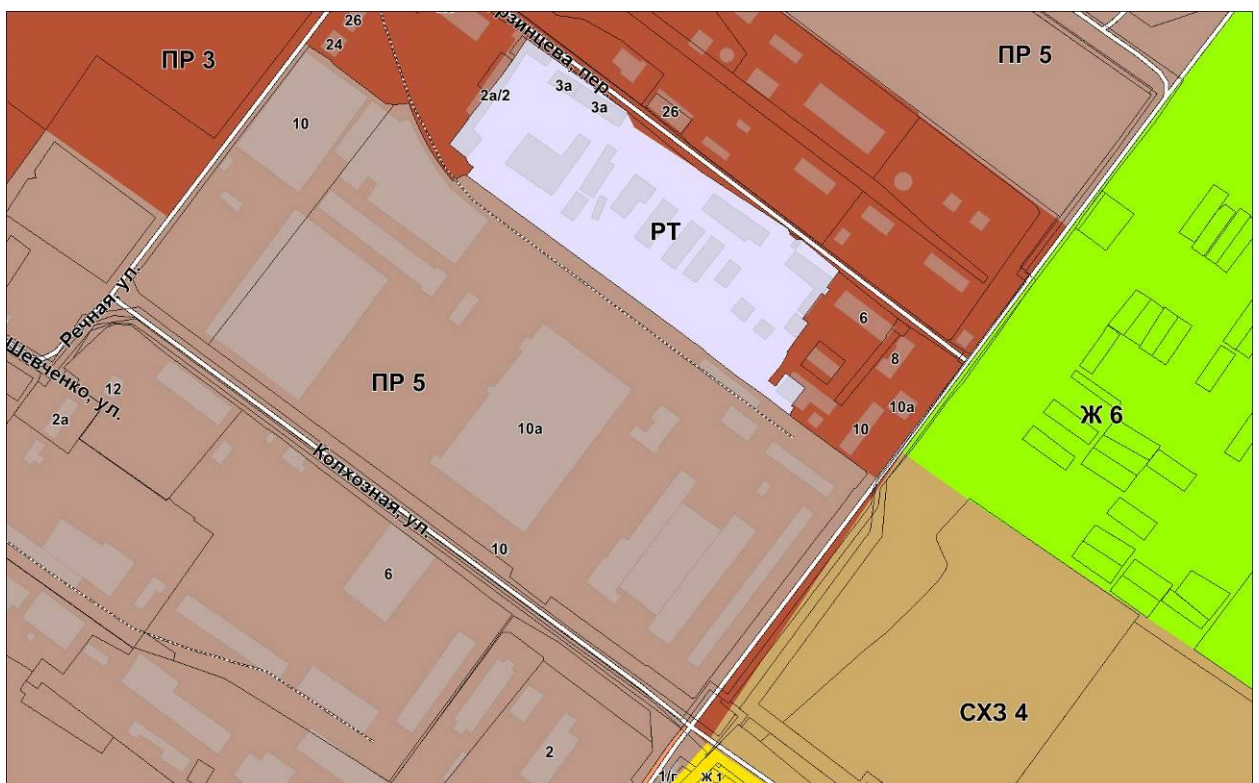
с установлением измененных (уточненных) границ для территориальных зон, согласно каталогу координат характерных точек (пункт «в» Приложения 1 к настоящему постановлению).

г) часть карты градостроительного зонирования для элемента планировочной структуры территории города Уссурийска в границах улицы Горького, улицы Ермакова, улицы Советская изложить в следующей редакции:



с установлением измененных (уточненных) границ для территориальных зон, согласно каталогу координат характерных точек (пункт «г» Приложения 1 к настоящему постановлению).

д) часть карты градостроительного зонирования для элемента планировочной структуры территории города Уссурийска в границах улицы Речная, улицы Колхозная, переулка Мурзинцева изложить в следующей редакции:



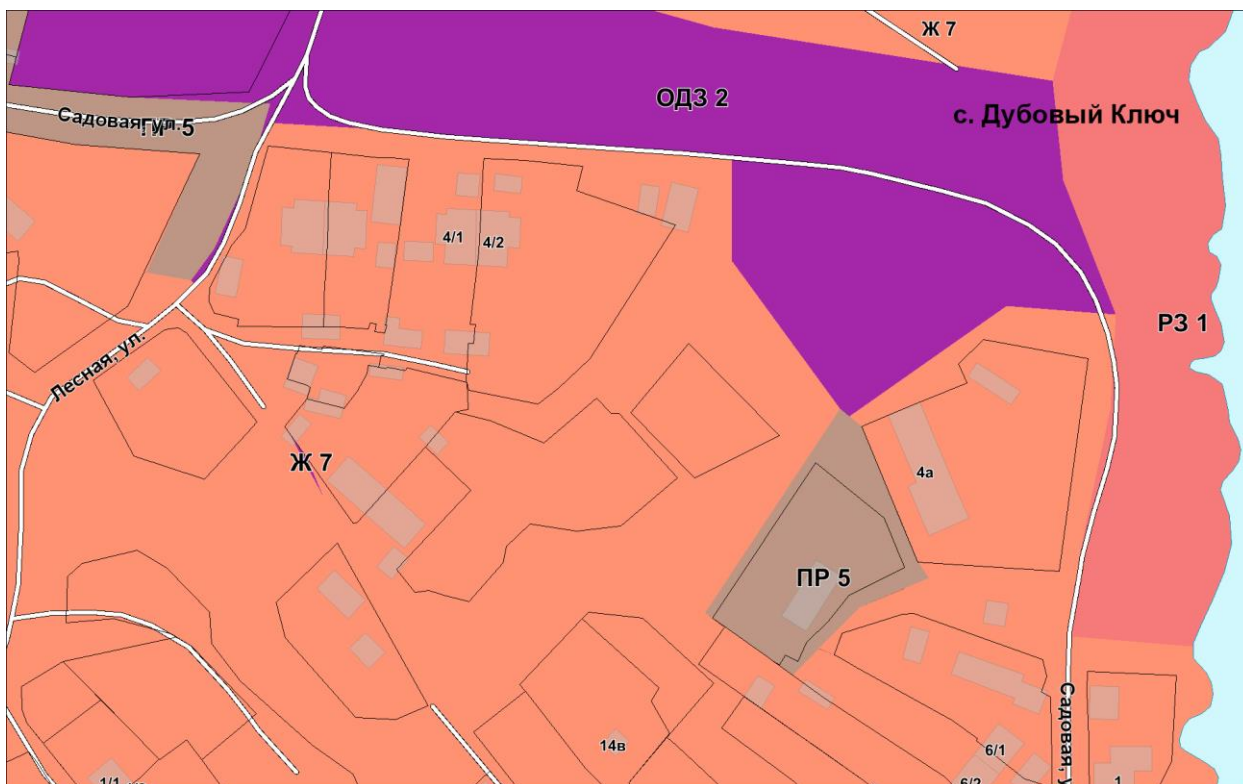
с установлением измененных (уточненных) границ для территориальных зон, согласно каталогу координат характерных точек (пункт «д» Приложения 1 к настоящему постановлению).

е) часть карты градостроительного зонирования для территории СНТ «Пищевик» города Уссурийска в районе улицы Вострецова в границах земельного участка с кадастровым номером 25:34:000000:21017 изложить в следующей редакции:



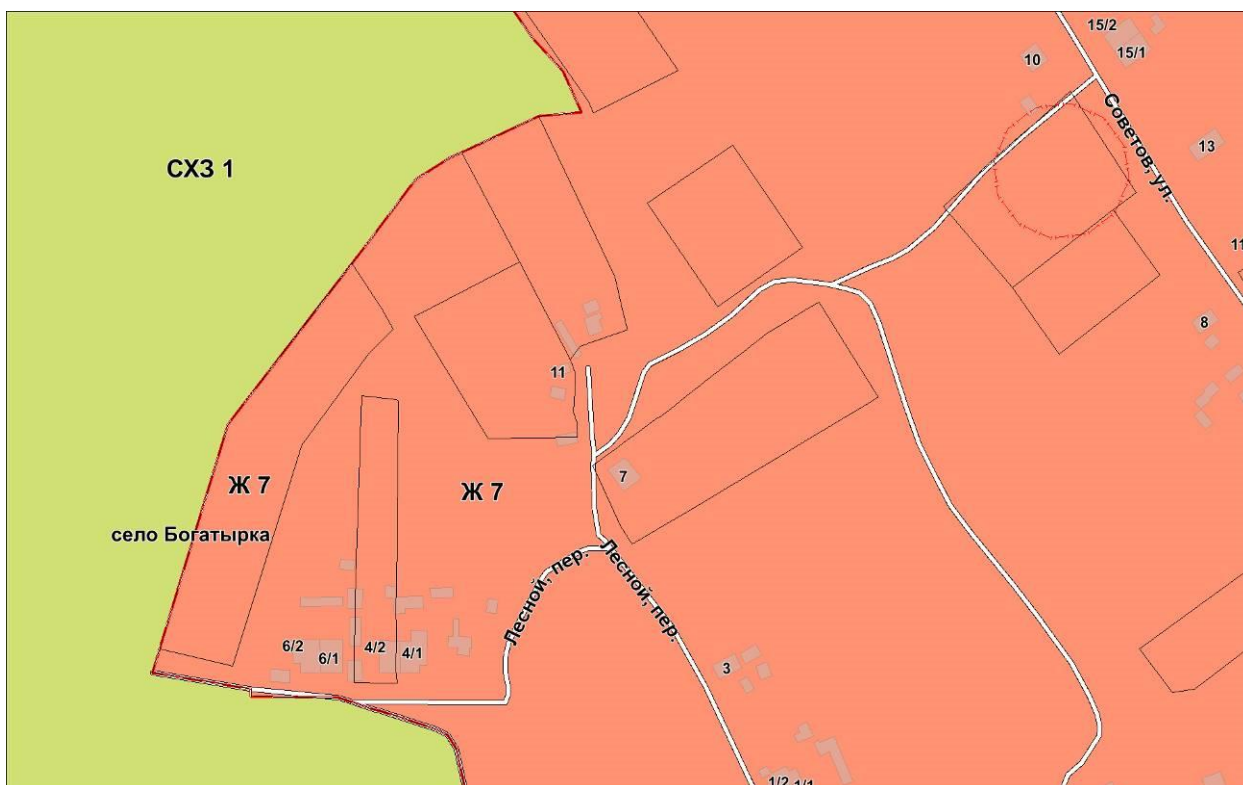
с установлением измененных (уточненных) границ для территориальных зон, согласно каталогу координат характерных точек (пункт «е» Приложения 1 к настоящему постановлению).

ж) часть карты градостроительного зонирования для элемента планировочной структуры территории села Дубовый Ключ Уссурийского городского округа в границах улицы Садовая, улицы Лесная изложить в следующей редакции:



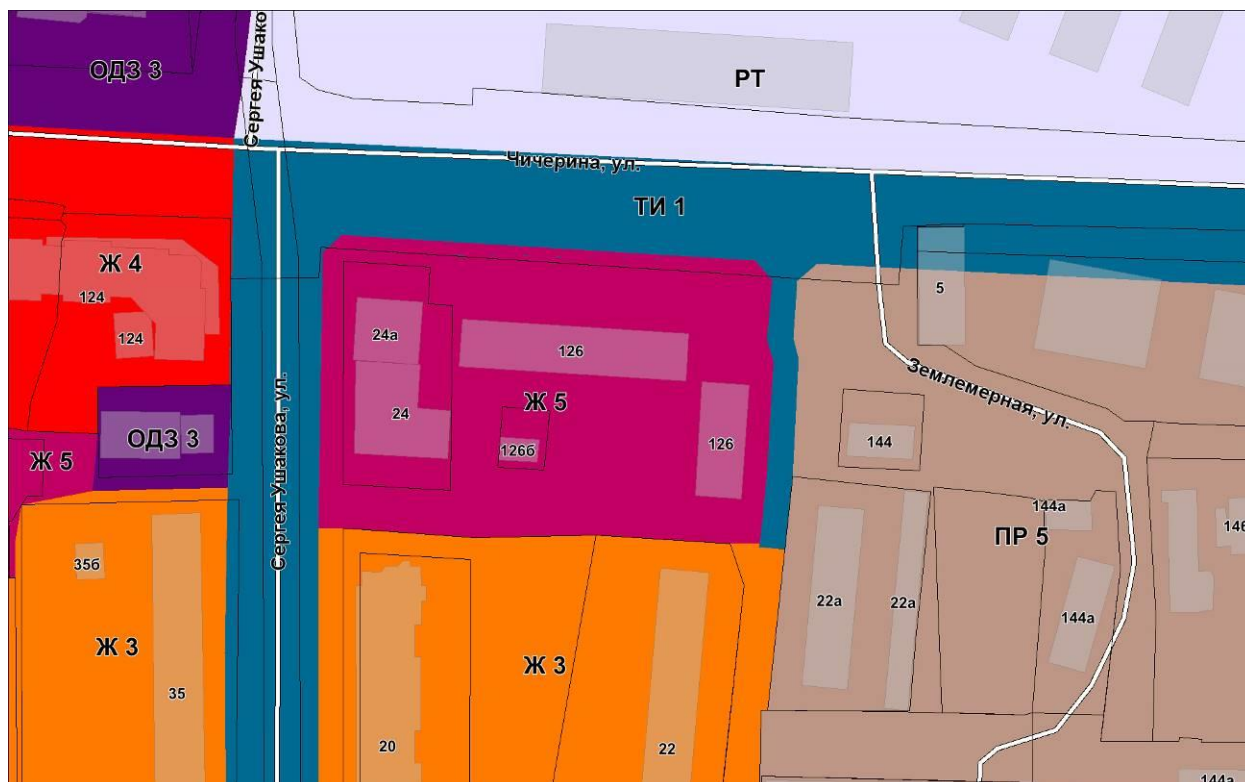
с установлением измененных (уточненных) границ для территориальных зон, согласно каталогу координат характерных точек (пункт «ж» Приложения 1 к настоящему постановлению).

з) часть карты градостроительного зонирования территории села Богатырка Уссурийского городского округа районе улицы Советская, переулка Лесной изложить в следующей редакции:



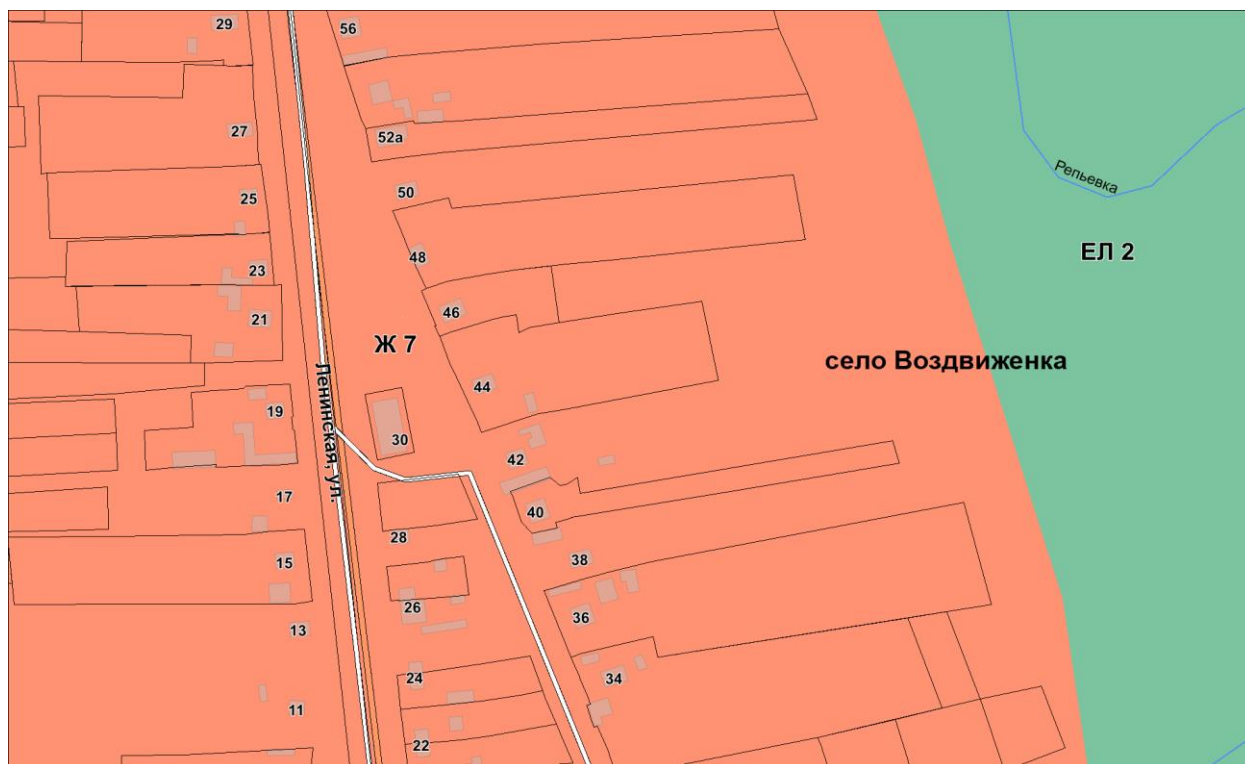
с установлением измененных (уточненных) границ для территориальных зон, согласно каталогу координат характерных точек (пункт «з» Приложения 1 к настоящему постановлению).

и) часть карты градостроительного зонирования для элемента планировочной структуры территории города Уссурийска в границах улицы Чичерина, улицы Землемерная, улицы Сергея Ушакова изложить в следующей редакции:



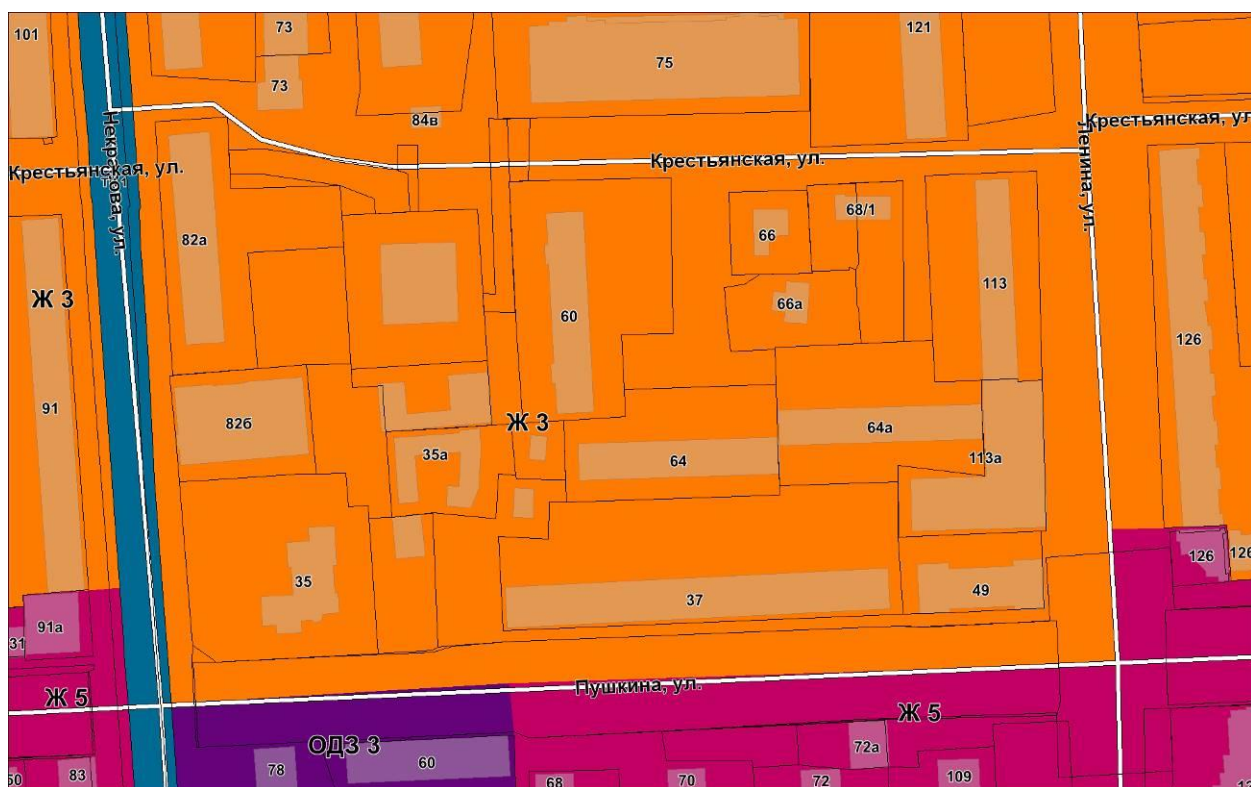
с установлением измененных (уточненных) границ для территориальных зон, согласно каталогу координат характерных точек (пункт «и» Приложения 1 к настоящему постановлению).

к) часть карты градостроительного зонирования территории села Воздвиженка Уссурийского городского округа в районе улицы Ленинская изложить в следующей редакции:



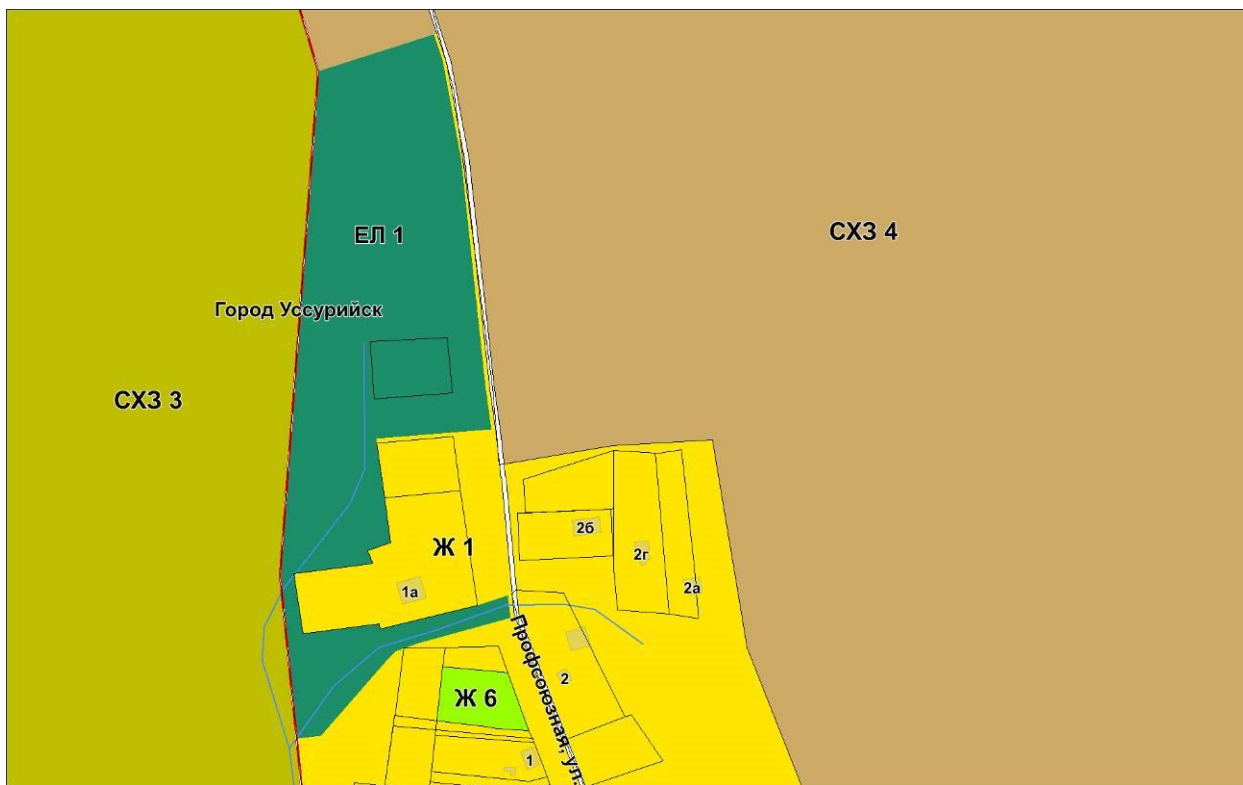
с установлением измененных (уточненных) границ для территориальных зон, согласно каталогу координат характерных точек (пункт «к» Приложения 1 к настоящему постановлению).

л) часть карты градостроительного зонирования для элемента планировочной структуры территории города Уссурийска в границах улицы Крестьянская, улицы Ленина, улицы Пушкина, улицы Некрасова изложить в следующей редакции:



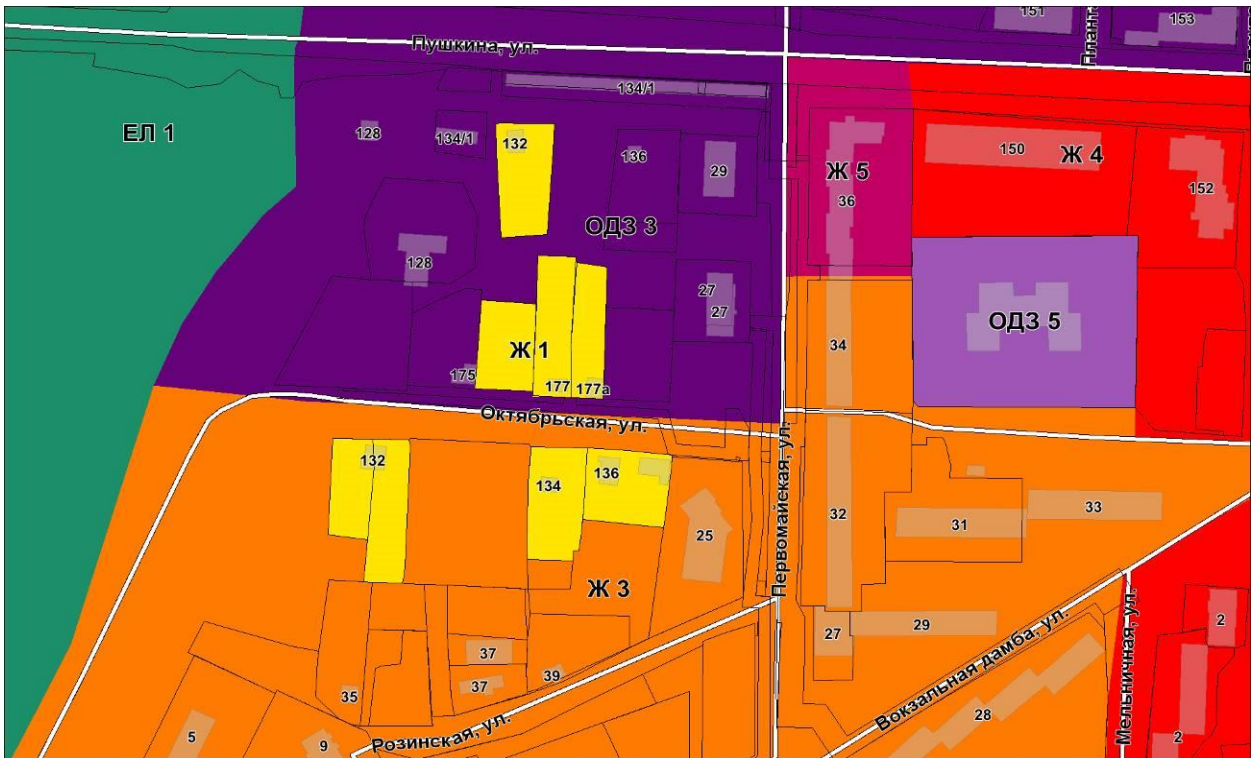
с установлением измененных (уточненных) границ для территориальных зон, согласно каталогу координат характерных точек (пункт «л» Приложения 1 к настоящему постановлению).

м) часть карты градостроительного зонирования территории города Уссурийска в районе улицы Профсоюзная изложить в следующей редакции:



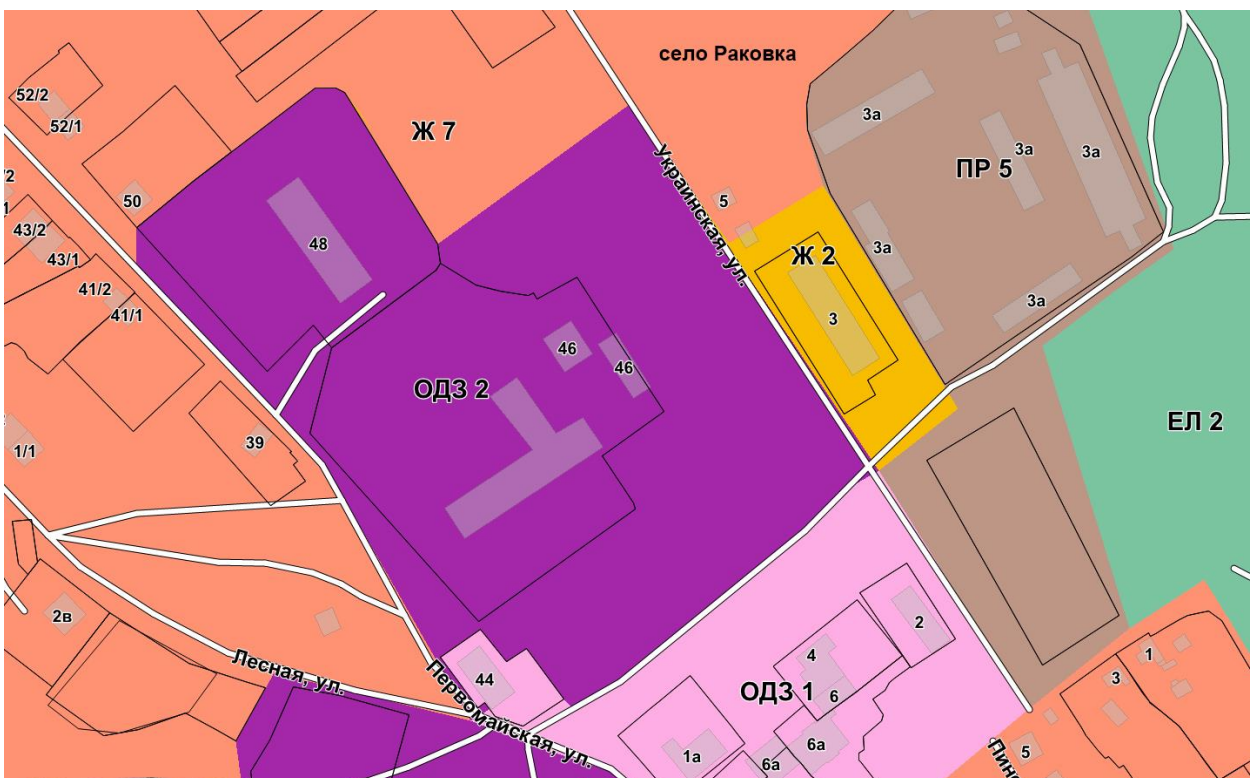
с установлением измененных (уточненных) границ для территориальных зон, согласно каталогу координат характерных точек (пункт «м» Приложения 1 к настоящему постановлению).

н) часть карты градостроительного зонирования для элемента планировочной структуры территории города Уссурийска в границах улицы Пушкина, улицы Первомайская, улицы Розинская изложить в следующей редакции:



с установлением измененных (уточненных) границ для территориальных зон, согласно каталогу координат характерных точек (пункт «н» Приложения 1 к настоящему постановлению).

о) часть карты градостроительного зонирования для элемента планировочной структуры территории села Раковка Уссурийского городского округа в границах улицы Украинская, улицы Первомайская изложить в следующей редакции:



с установлением измененных (уточненных) границ для территориальных зон, согласно каталогу координат характерных точек (пункт «о» Приложения 1 к настоящему постановлению).

2. Отделу пресс-службы администрации Уссурийского городского округа опубликовать настоящее постановление в средствах массовой информации.

3. Управлению делами аппарата администрации Уссурийского городского округа (Болтенко) разместить настоящее постановление на официальном сайте администрации Уссурийского городского округа.

4. Отделу информационной системы обеспечения градостроительной деятельности и информатизации управления градостроительства администрации Уссурийского городского округа (Шупарский) разместить настоящее постановление в Федеральной государственной информационной системе территориального планирования не позднее чем по истечении десяти дней с даты принятия настоящего постановления.

5. Настоящее постановление вступает в силу со дня его официального опубликования.

Глава Уссурийского
городского округа

Е.Е. Корж