

# Приложение № 1

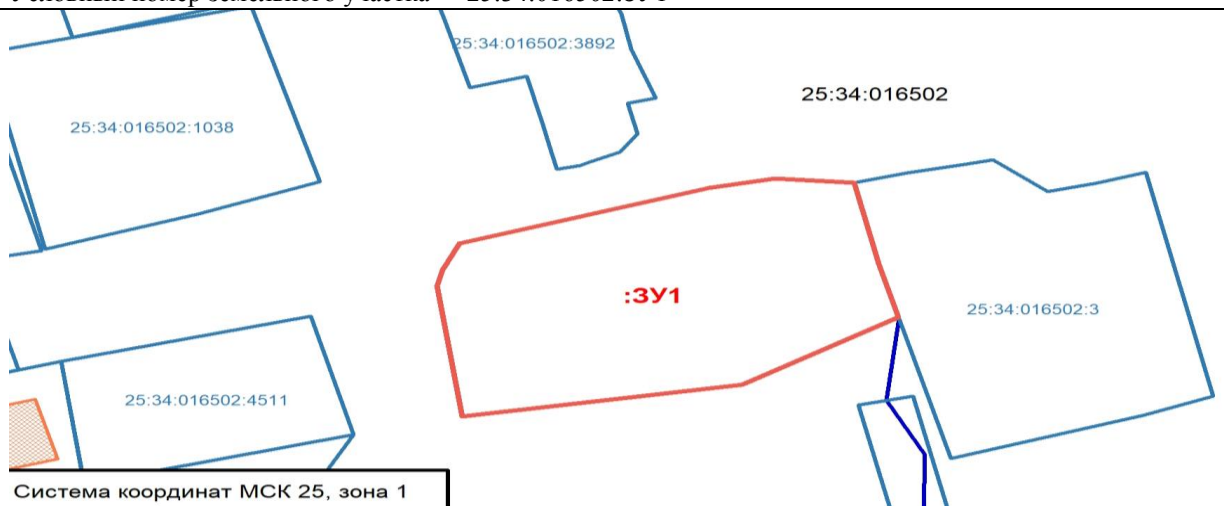
к постановлению главы  
Уссурийского городского округа  
от \_\_\_\_\_ № \_\_\_\_\_

## СХЕМА

### РАСПОЛОЖЕНИЯ ЗЕМЕЛЬНОГО УЧАСТКА ИЛИ ЗЕМЕЛЬНЫХ УЧАСТКОВ НА КАДАСТРОВОМ ПЛАНЕ ТЕРРИТОРИИ (г. Уссурийск, ул. Теодора Тихого, д. 20)

Условный номер земельного участка - 25:34:016502:ЗУ1		
Площадь земельного участка 2160 кв.м		
Обозначение характерных точек границ	Координаты, м	
	X	Y
1	2	3
н1	438988.45	1403912.49
н2	438983.31	1403910.22
н3	438980.19	1403909.51
н4	438955.10	1403913.42
н5	438961.81	1403953.26
н6	438975.24	1403975.38
7	438985.48	1403972.41
8	439001.03	1403968.60
н9	439001.60	1403957.32
н10	438999.70	1403947.94
н1	438988.45	1403912.49







Условный номер земельного участка - 25:34:016502:ЗУ1



Система координат МСК 25, зона 1

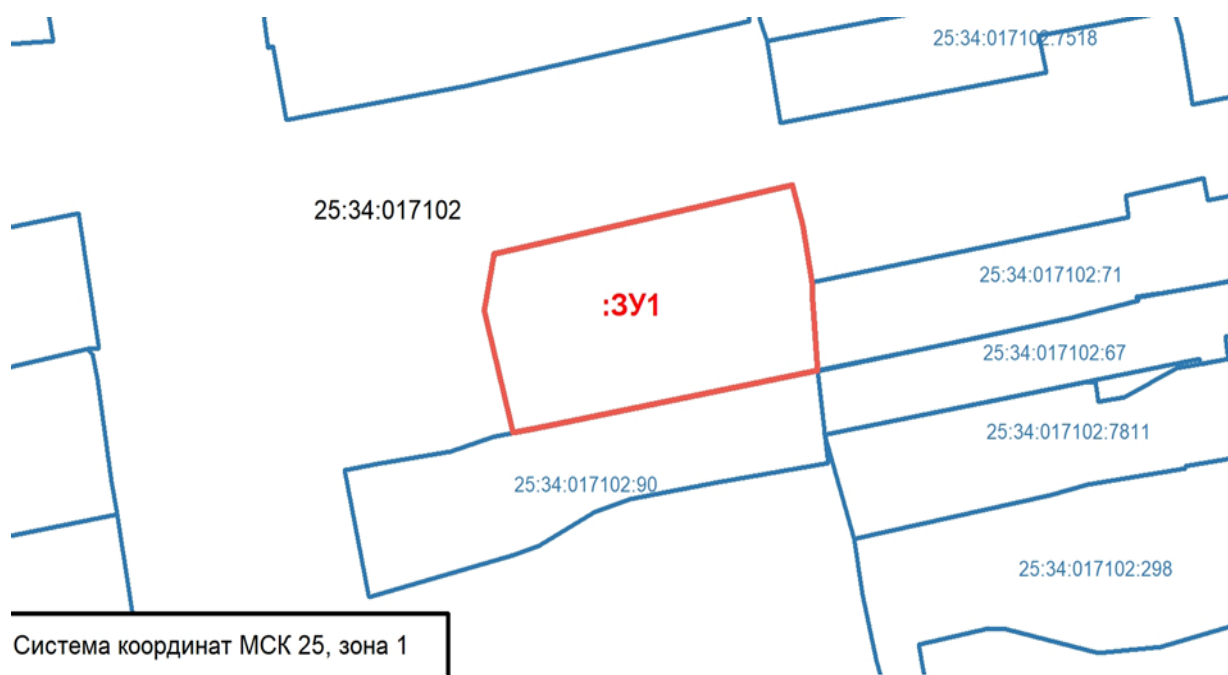
Условные обозначения:

Масштаб 1:1000

- |   |   |  |                                |
|---|---|--|--------------------------------|
|  | - граница образуемого земельного участка площадью 2160 кв.м       |  | - граница территориальной зоны |
|  | - граница и кадастровый номер земельного участка, стоящего на ГКУ |  | - номер кадастрового квартала  |
|  | - граница и кадастровый номер здания, сооружения, стоящего на ГКУ |  | - линейный контур ОКС          |




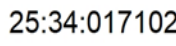

**СХЕМА**  
**РАСПОЛОЖЕНИЯ ЗЕМЕЛЬНОГО УЧАСТКА ИЛИ ЗЕМЕЛЬНЫХ УЧАСТКОВ**  
**НА КАДАСТРОВОМ ПЛАНЕ ТЕРРИТОРИИ**  
**(г. Уссурийск, ул. Чемеркина, д. 108)**

Условный номер земельного участка - 25:34:017102:3У1		
Площадь земельного участка 1088 кв.м		
Обозначение характерных точек границ	Координаты, м	
	X	Y
1	2	3
н1	435990.65	1402424.92
н2	435983.28	1402423.63
н3	435967.37	1402427.94
4	435967.86	1402430.50
5	435976.16	1402471.24
6	435985.16	1402470.44
7	435987.65	1402470.24
н8	435995.09	1402468.89
н9	436000.35	1402467.30
н1	435990.65	1402424.92



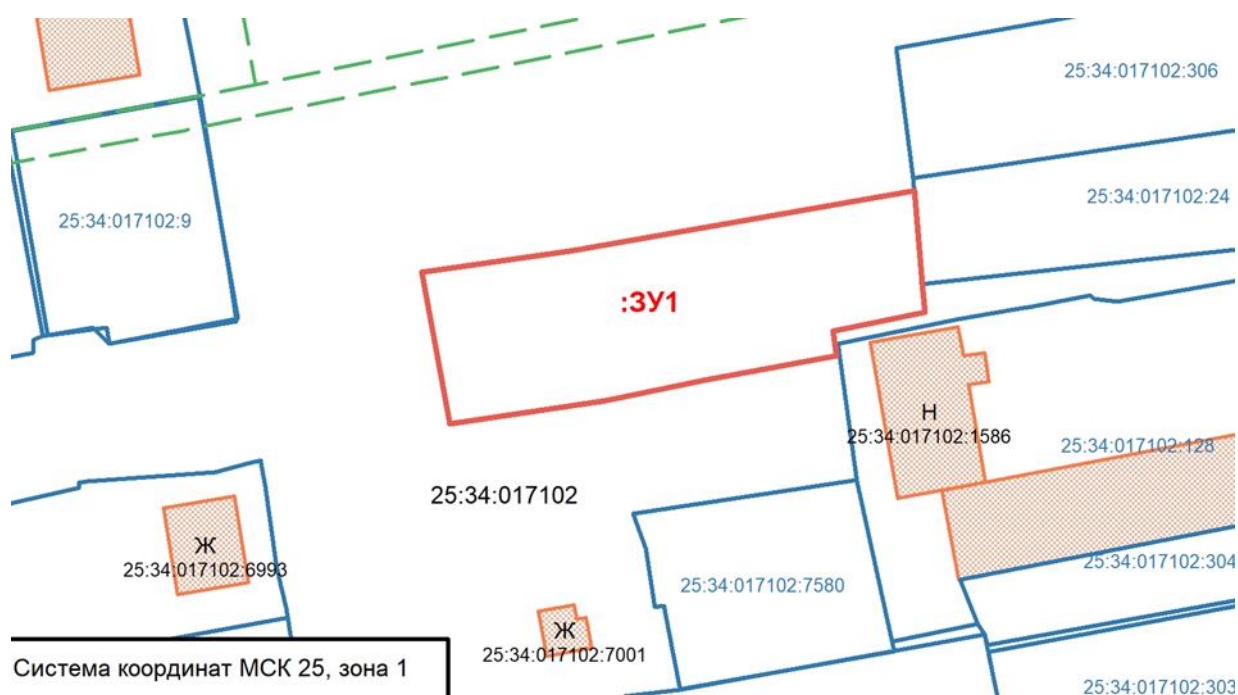
Условные обозначения:

Масштаб 1:1000

- |   |   |  |                                |
|---|---|--|--------------------------------|
|  | - граница образуемого земельного участка площадью 1088 кв.м       |  | - граница территориальной зоны |
|  | - граница и кадастровый номер земельного участка, стоящего на ГКУ |  | - номер кадастрового квартала  |
|  | - граница и кадастровый номер здания, сооружения, стоящего на ГКУ |  |                                |







**СХЕМА  
РАСПОЛОЖЕНИЯ ЗЕМЕЛЬНОГО УЧАСТКА ИЛИ ЗЕМЕЛЬНЫХ УЧАСТКОВ  
НА КАДАСТРОВОМ ПЛАНЕ ТЕРРИТОРИИ  
(г. Уссурийск, ул. Чемеркина, д. 122)**

Условный номер земельного участка - 25:34:017102:3У1		
Площадь земельного участка 1464 кв.м		
Обозначение характерных точек границ	Координаты, м	
	X	Y
1	2	3
н1	436111.46	1402372.98
н2	436089.90	1402377.32
н3	436093.60	1402399.53
н4	436096.68	1402413.45
н5	436100.49	1402432.30
н6	436103.94	1402431.79
н7	436106.84	1402444.79
8	436110.88	1402444.38
н9	436124.18	1402443.02
н10	436114.80	1402394.07
н1	436111.46	1402372.98



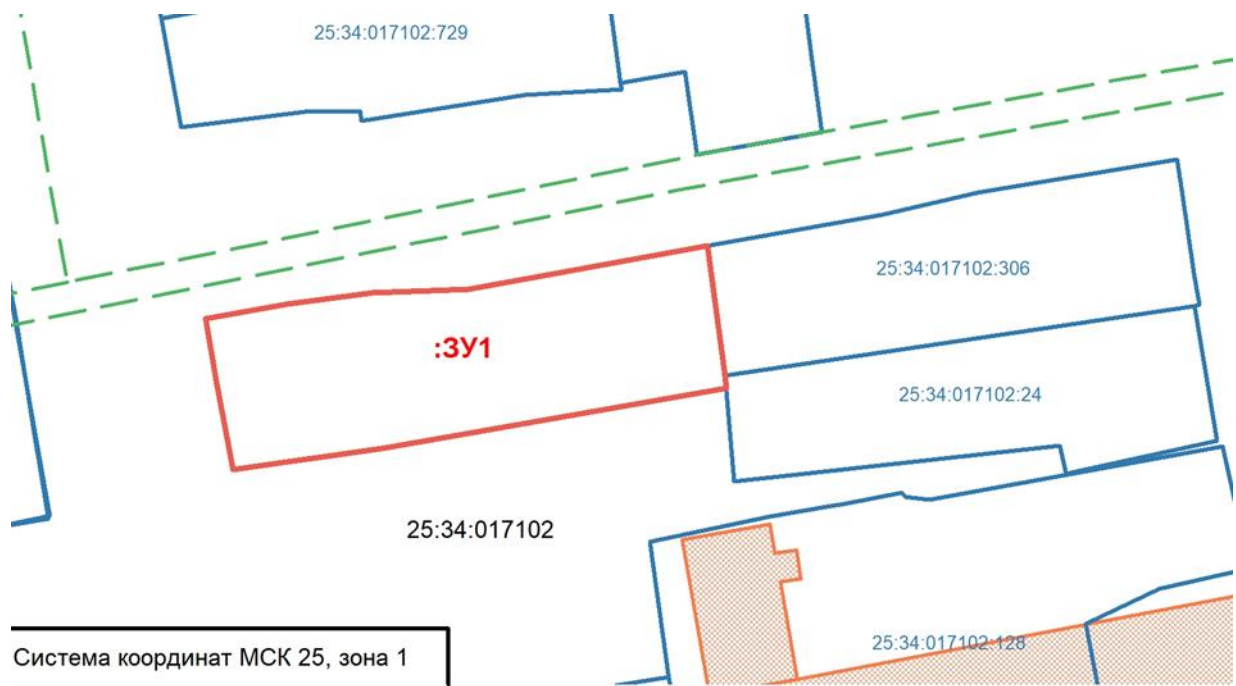
Условные обозначения:

Масштаб 1:1000

- |   |   |  |                                |
|---|---|--|--------------------------------|
|  | - граница образуемого земельного участка площадью 1464 кв.м       |  | - граница территориальной зоны |
|  | - граница и кадастровый номер земельного участка, стоящего на ГКУ |  | - номер кадастрового квартала  |
|  | - граница и кадастровый номер здания, сооружения, стоящего на ГКУ |  | - линейный контур ОКС          |



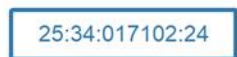


**СХЕМА**  
**РАСПОЛОЖЕНИЯ ЗЕМЕЛЬНОГО УЧАСТКА ИЛИ ЗЕМЕЛЬНЫХ УЧАСТКОВ**  
**НА КАДАСТРОВОМ ПЛАНЕ ТЕРРИТОРИИ**  
**(г. Уссурийск, ул. Чемеркина, д. 124)**

Условный номер земельного участка - 25:34:017102:3У1		
Площадь земельного участка 1515 кв.м		
Обозначение характерных точек границ	Координаты, м	
	X	Y
1	2	3
н1	436132.89	1402368.68
н2	436124.11	1402370.34
н3	436111.46	1402372.98
н4	436114.80	1402394.07
н5	436124.18	1402443.02
6	436125.96	1402442.84
7	436144.42	1402440.07
н8	436137.70	1402406.12
н9	436137.00	1402392.50
н10	436135.21	1402380.32
н1	436132.89	1402368.68



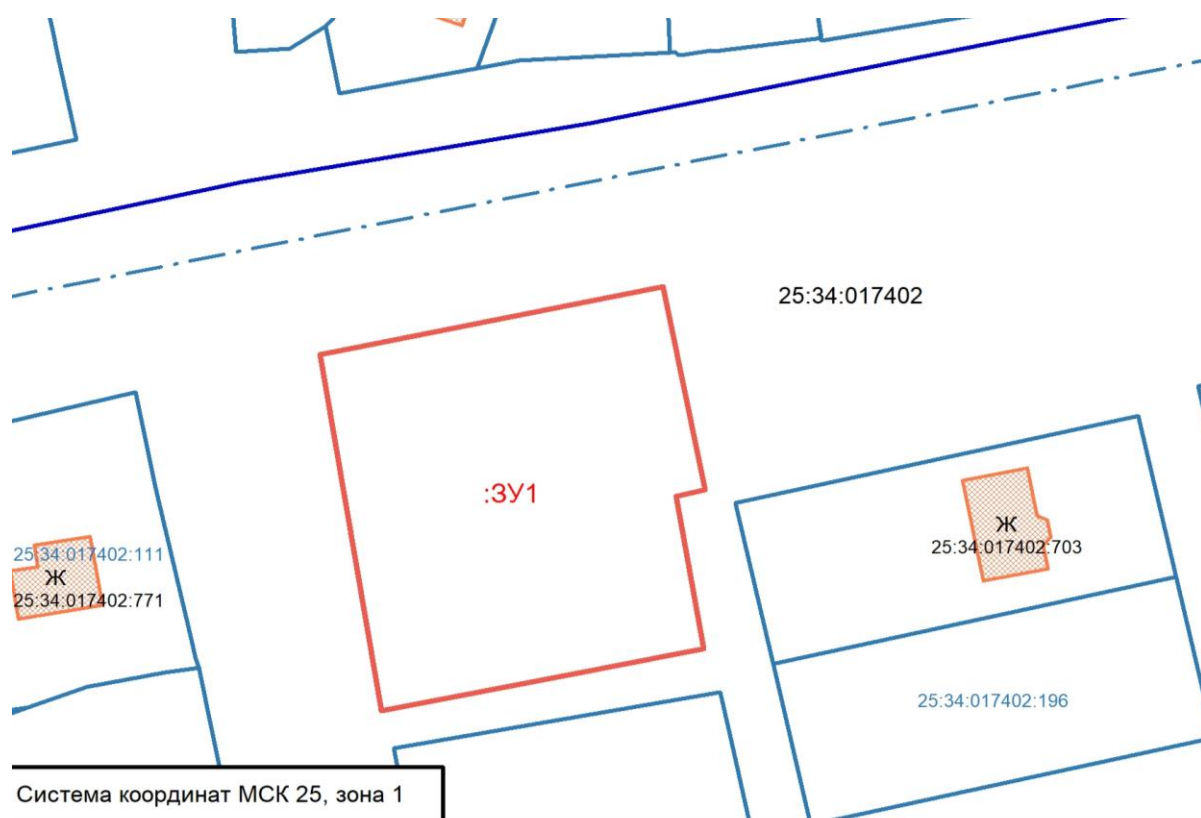
Условные обозначения:

Масштаб 1:1000

- |   |   |  |                                |
|---|---|--|--------------------------------|
|  | - граница образуемого земельного участка площадью 1515 кв.м       |  | - граница территориальной зоны |
|  | - граница и кадастровый номер земельного участка, стоящего на ГКУ | <b>25:34:017102</b>  | - номер кадастрового квартала  |
|  | - граница и кадастровый номер здания, сооружения, стоящего на ГКУ |  | - линейный контур ОКС          |

**СХЕМА**  
**РАСПОЛОЖЕНИЯ ЗЕМЕЛЬНОГО УЧАСТКА ИЛИ ЗЕМЕЛЬНЫХ УЧАСТКОВ**  
**НА КАДАСТРОВОМ ПЛАНЕ ТЕРРИТОРИИ**  
**(г. Уссурийск, ул. Раковская, д. 42)**

Условный номер земельного участка - 25:34:017402:3У1		
Площадь земельного участка 2733 кв.м		
Обозначение характерных точек границ	Координаты, м	
	X	Y
1	2	3
н1	435243.33	1403269.73
н7	435189.41	1403279.47
н6	435194.74	1403303.98
н5	435199.58	1403326.16
н4	435222.65	1403321.79
н3	435223.69	1403325.95
н2	435254.40	1403319.39
н1	435243.33	1403269.73



Условные обозначения:

Масштаб 1:1000



- граница образуемого земельного участка площадью 2733 кв.м



- граница и кадастровый номер земельного участка, стоящего на ГКУ

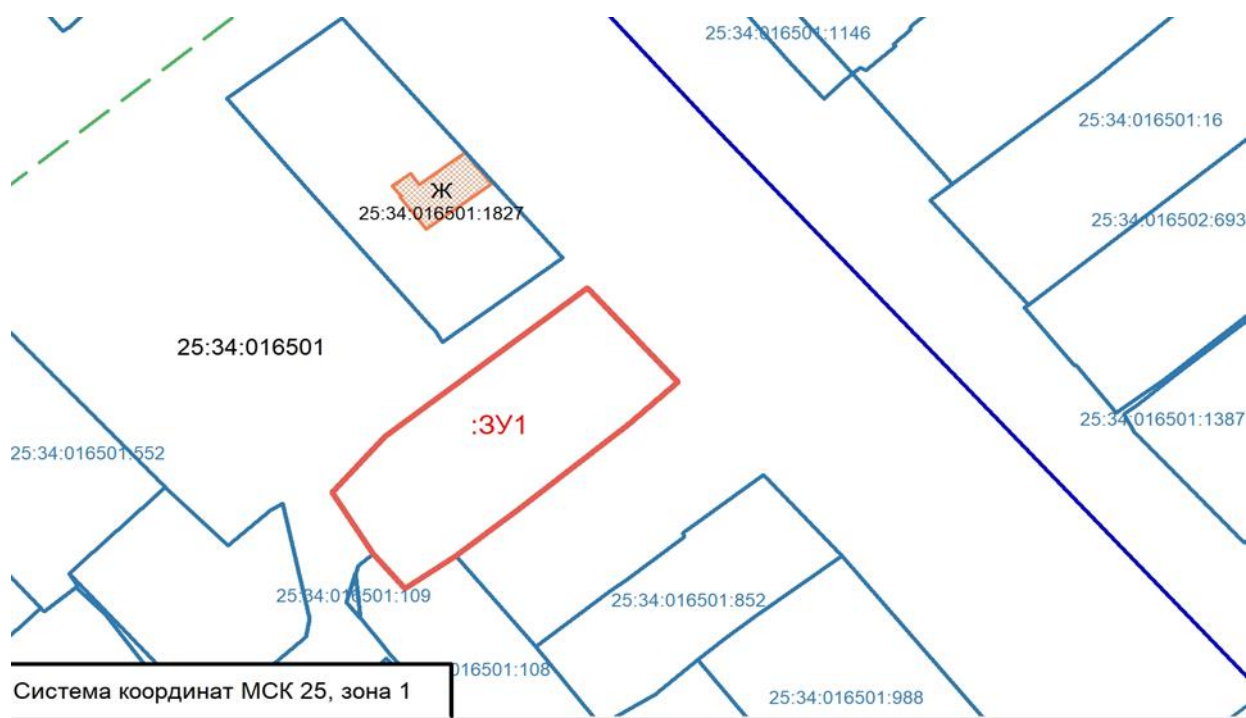


- граница и кадастровый номер здания, сооружения, стоящего на ГКУ




- - - - - граница кадастрового квартала  
 25:34:017402 - номер кадастрового квартала  
 ————— линейный контур ОКС

**СХЕМА**  
**РАСПОЛОЖЕНИЯ ЗЕМЕЛЬНОГО УЧАСТКА ИЛИ ЗЕМЕЛЬНЫХ УЧАСТКОВ**  
**НА КАДАСТРОВОМ ПЛАНЕ ТЕРРИТОРИИ**  
**(г. Уссурийск, ул. Воровского, д. 191)**

Условный номер земельного участка - 25:34:016501:3У1		
Площадь земельного участка 979 кв.м		
Обозначение характерных точек границ	Координаты, м	
	X	Y
1	2	3
н1	437625.43	1401865.31
н2	437602.28	1401837.05
н3	437593.55	1401829.65
4	437584.25	1401835.61
5	437579.02	1401840.19
6	437584.14	1401847.32
н7	437591.63	1401856.46
н8	437604.73	1401871.47
н9	437611.19	1401878.31
н10	437625.43	1401865.31
н1	437625.43	1401865.31

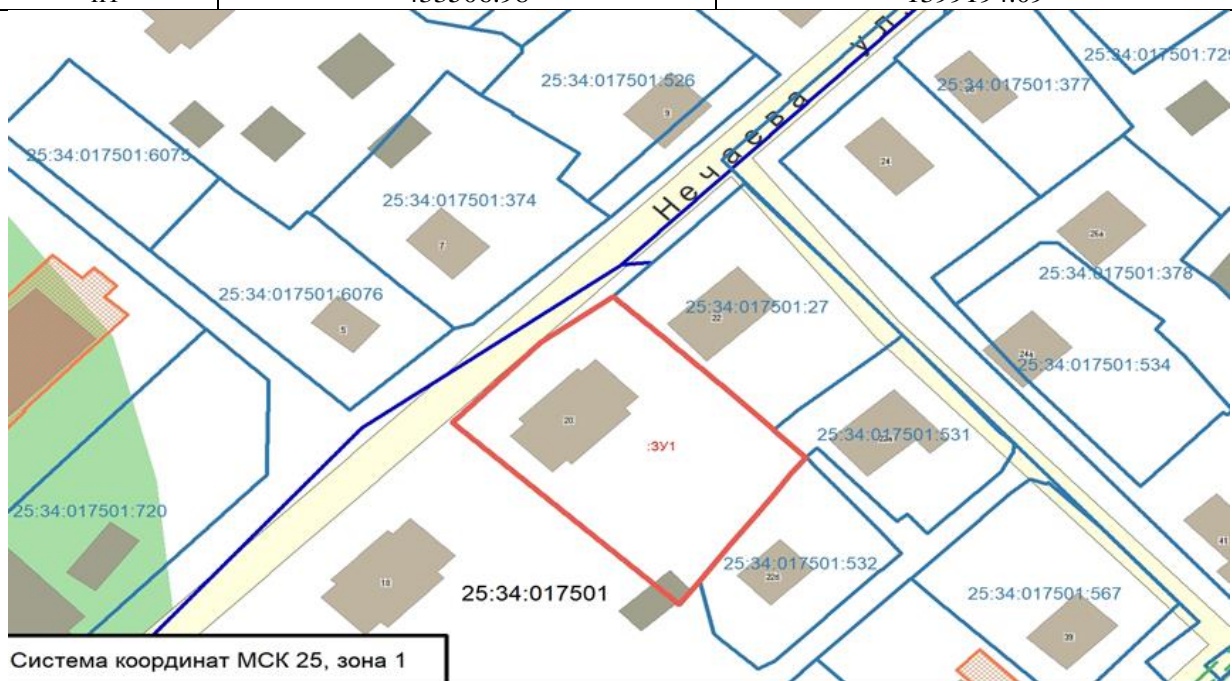


Условные обозначения:

- |   |   |  |                                 |
|---|---|--|---------------------------------|
|  | - граница образуемого земельного участка площадью 979 кв.м        |  | - граница территориальной зоны  |
|  | - граница и кадастровый номер земельного участка, стоящего на ГКУ |  | - граница кадастрового квартала |
|  | - граница и кадастровый номер здания, сооружения, стоящего на ГКУ | <b>25:34:016501</b>  | - номер кадастрового квартала   |
|   |   |  | - линейный контур ОКС           |



**СХЕМА**  
**РАСПОЛОЖЕНИЯ ЗЕМЕЛЬНОГО УЧАСТКА ИЛИ ЗЕМЕЛЬНЫХ УЧАСТКОВ**  
**НА КАДАСТРОВОМ ПЛАНЕ ТЕРРИТОРИИ**  
**(г. Уссурийск, ул. Нечаева, д. 20)**

Условный номер земельного участка - 25:34:017501:3У1		
Площадь земельного участка 1281 кв.м		
Обозначение характерных точек границ	Координаты, м	
	X	Y
1	2	3
н1	433506.98	1399194.09
н2	433477.26	1399226.76
3	433481.24	1399229.56
4	433487.31	1399233.81
5	433491.45	1399236.85
6	433495.73	1399239.82
7	433499.31	1399242.29
8	433501.98	1399244.36
9	433506.47	1399239.73
10	433511.32	1399234.85
11	433522.03	1399223.34
12	433526.97	1399218.00
13	433528.29	1399216.57
н14	433520.48	1399206.34
н15	433506.98	1399194.09
н1	433506.98	1399194.09



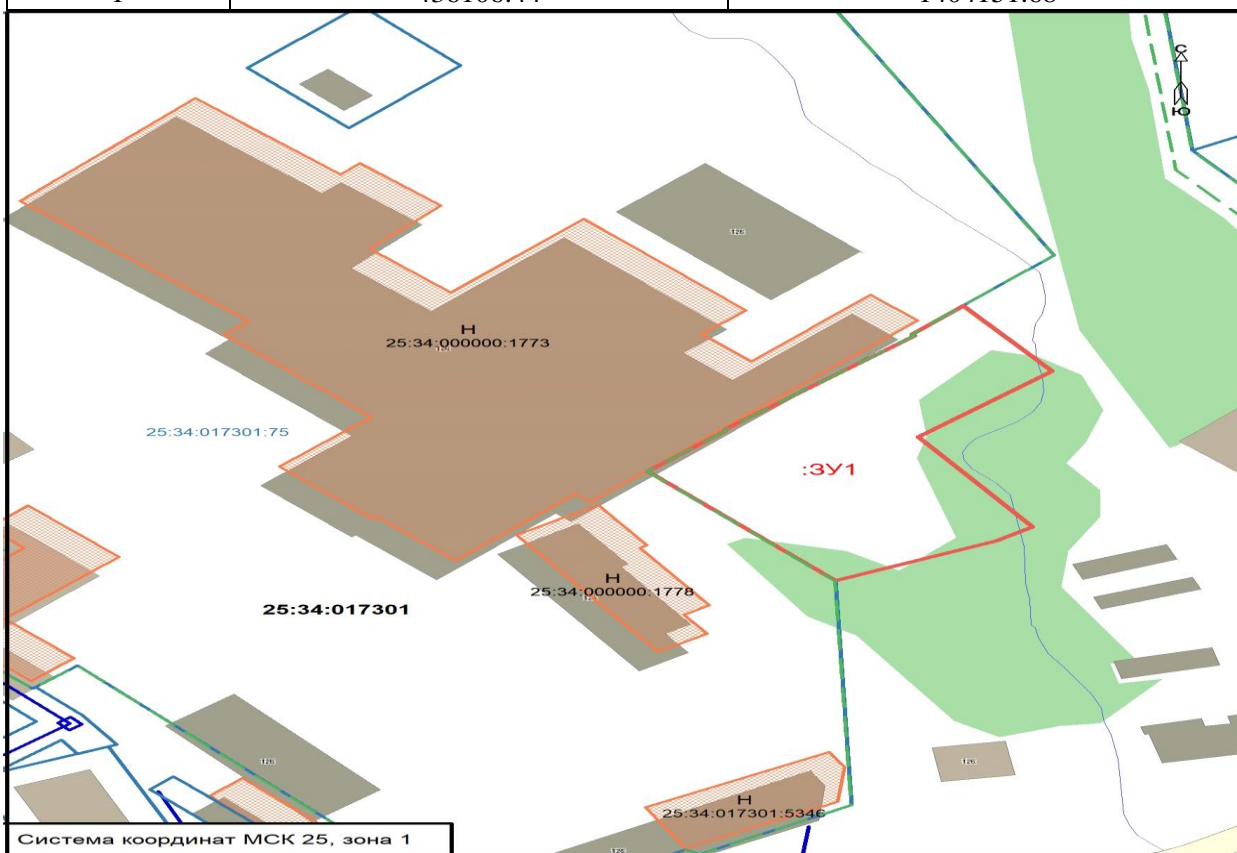
Условные обозначения:

Масштаб 1:1000

- |   |   |  |                                |
|---|---|--|--------------------------------|
|  | - граница образуемого земельного участка площадью 1281 кв.м       |  | - граница территориальной зоны |
|  | - граница и кадастровый номер земельного участка, стоящего на ГКУ | <b>25:34:017501</b>  | - номер кадастрового квартала  |
|  | - граница и кадастровый номер здания, сооружения, стоящего на ГКУ |  | - линейный контур ОКС          |

**СХЕМА**  
**РАСПОЛОЖЕНИЯ ЗЕМЕЛЬНОГО УЧАСТКА ИЛИ ЗЕМЕЛЬНЫХ УЧАСТКОВ**  
**НА КАДАСТРОВОМ ПЛАНЕ ТЕРРИТОРИИ**  
**(г. Уссурийск, ул. Топоркова, д. 130)**

Условный номер земельного участка - 25:34:017301:3У1		
Площадь земельного участка 1989 кв.м		
Обозначение характерных точек границ	Координаты, м	
	X	Y
1	2	3
1	436106.44	1404151.68
2	436078.71	1404178.91
н3	436089.30	1404201.65
н4	436092.99	1404206.81
н5	436105.35	1404197.79
н6	436115.84	1404190.15
н7	436133.00	1404208.99
н8	436149.60	1404196.01
9	436142.13	1404188.88
10	436141.83	1404189.24
11	436117.36	1404162.61
12	436117.01	1404162.66
1	436106.44	1404151.68



Условные обозначения:

Масштаб 1:1000



- граница образуемого земельного участка площадью 1989 кв.м
- 25:34:017301:75 - граница и кадастровый номер земельного участка, стоящего на ГКУ
- 25:34:017301:5346 - граница и кадастровый номер здания, сооружения, стоящего на ГКУ

- граница территориальной зоны
- 25:34:017301 - номер кадастрового квартала
- линейный контур ОКС